SEGUIMIENTO SEMANAL DE RESERVAS DE AGUA EN EL SUELO Y ESCENARIOS CLIMATICOS A MEDIANO PLAZO

INFORME NUMERO: 275 **FECHA: 03/12/2014**

La terna de mapas que se muestra a continuación constituye el producto climático semanal de seguimiento de agua en el suelo para el área de influencia del Centro de Acopiadores Zona Puerto Quequen. Se incluyen en la confección del presente informe los datos provistos por los 7 Monitores Agrometeorológicos Automáticos que conforman una red propietaria en la región que sumados a la información publica e histórica actualmente disponible permiten un análisis de excelente detalle en la información suministrada.

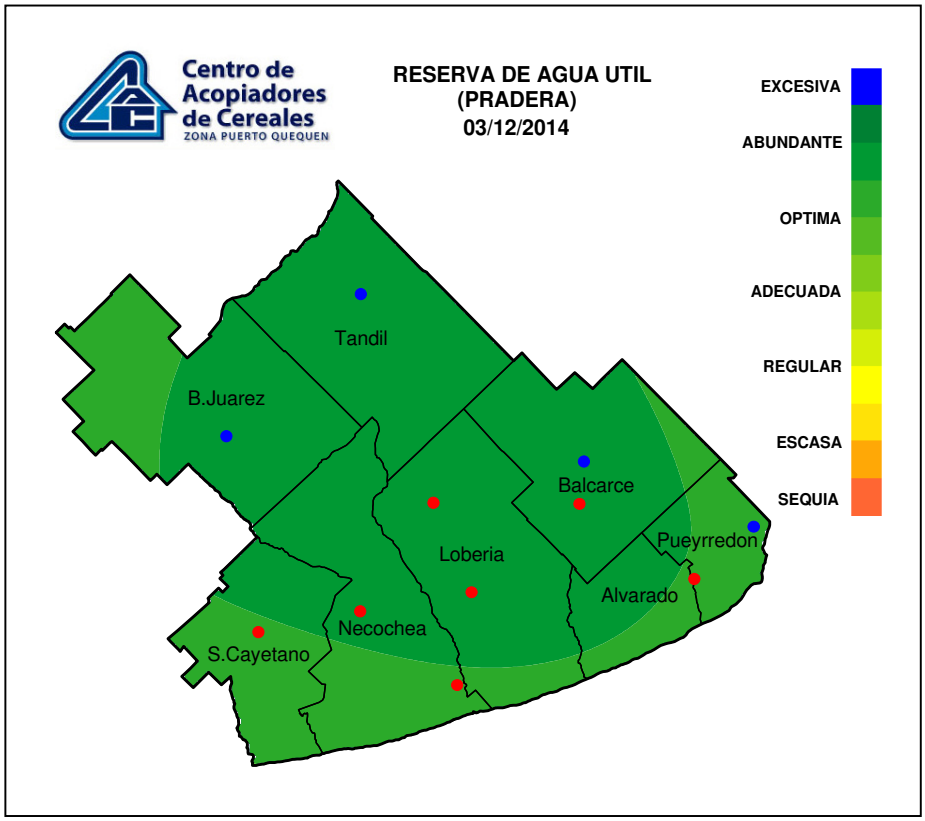

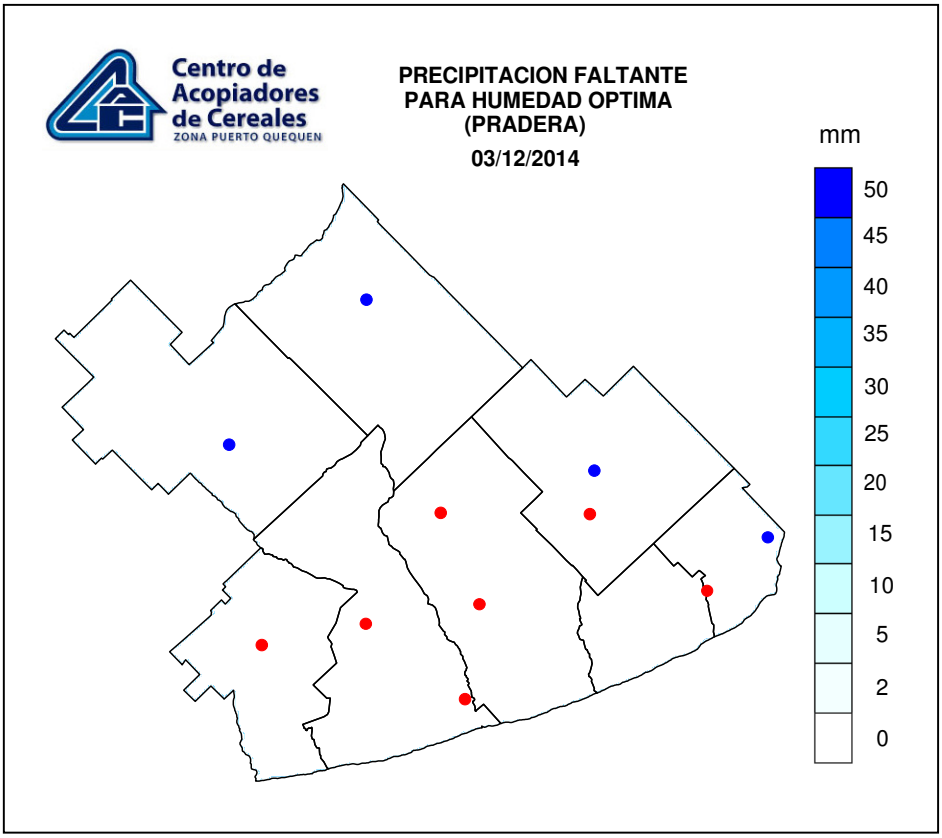
Centro de Acopiadores de Cereales
ZONA PUERTO QUEQUEN
PRECIPITACION FALTANTE
PARA HUMEDAD OPTIMA
(PRADERA)
03/12/2014
mm
50
45
40
35
30
25
20
15
10
5
2
0

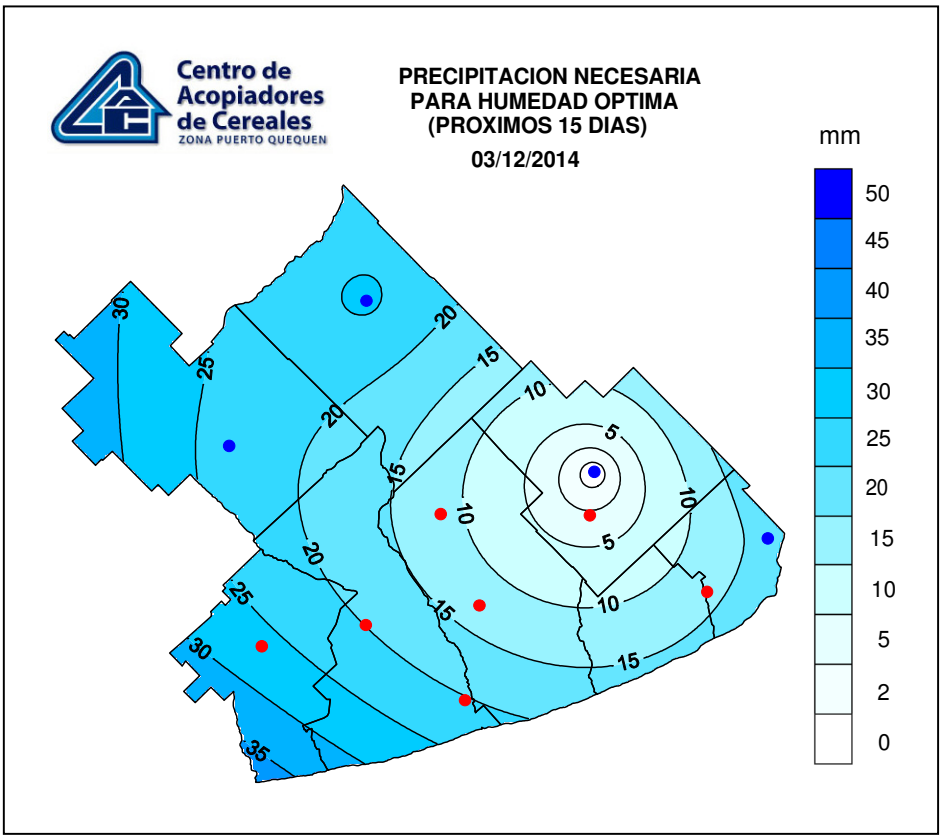
Centro de Acopiadores de Cereales
ZONA PUERTO QUEQUEN
PRECIPITACION NECESARIA
PARA HUMEDAD OPTIMA
(PROXIMOS 15 DIAS)
03/12/2014
mm
50
45
40
35
30
25
20
15
10
5
2
0
30
25
20
15
10
5
35

El agua faltante representa “lo que debió haber llovido para tener reservas adecuadas” y la necesaria “la que deberíamos recibir en los próximos 15 días para obtener reservas adecuadas.

Comentario:

El mapa muestra condiciones muy homogéneas de reservas de agua en el suelo y no se detectan en gran escala excesos significativos. Durante las dos próximas semanas la oferta de agua seguirá siendo normal.