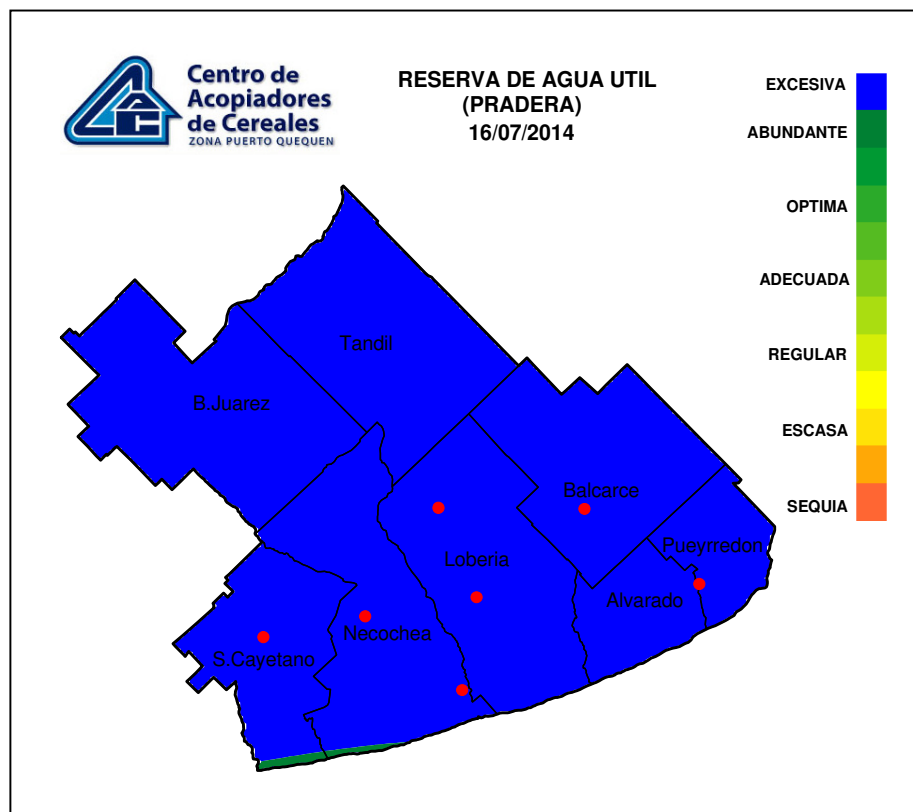


SEGUIMIENTO SEMANAL DE RESERVAS DE AGUA EN EL SUELO
Y ESCENARIOS CLIMATICOS A MEDIANO PLAZO

INFORME NUMERO: 255

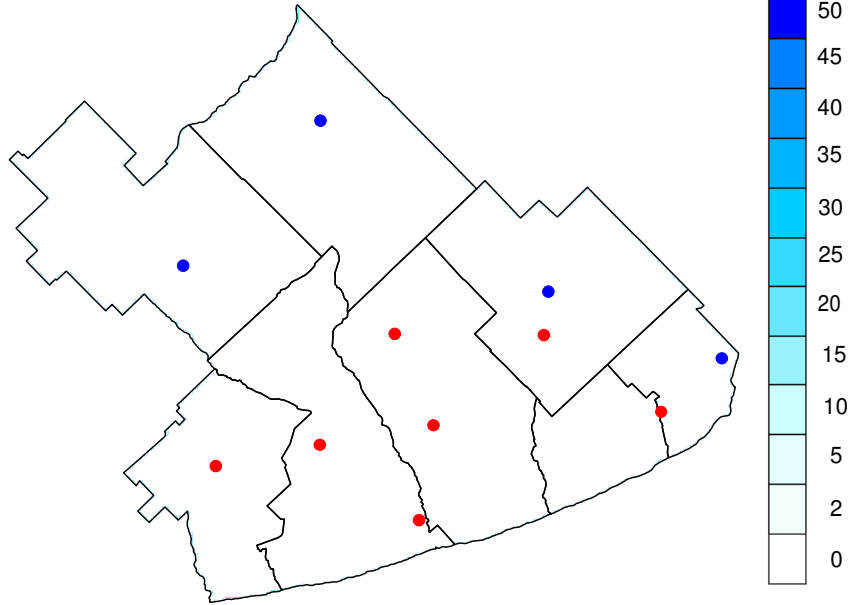
FECHA: 16/07/2014

La terna de mapas que se muestra a continuación constituye el producto climático semanal de seguimiento de agua en el suelo para el área de influencia del Centro de Acopiadores Zona Puerto Quequen. Se incluyen en la confección del presente informe los datos provistos por los 7 Monitores Agrometeorológicos Automáticos que conforman una red propietaria en la región que sumados a la información pública e histórica actualmente disponible permiten un análisis de excelente detalle en la información suministrada.

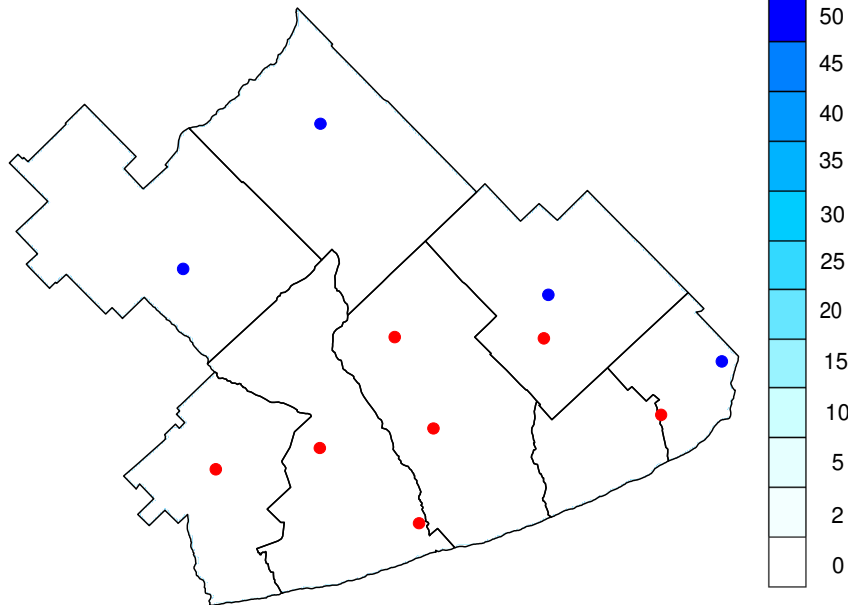




**PRECIPITACION FALTANTE
PARA HUMEDAD OPTIMA
(PRADERA)**
16/07/2014



**PRECIPITACION NECESARIA
PARA HUMEDAD OPTIMA
(PROXIMOS 15 DIAS)**
16/07/2014



El agua faltante representa “lo que debió haber llovido para tener reservas adecuadas” y la necesaria “la que deberíamos recibir en los próximos 15 días para obtener reservas adecuadas.

Comentario:

Hemos tenido una semana con muy buenos montos de lluvia en muchos lugares de la Provincia de Buenos Aires, y el mapa de reservas muestra como está la situación en el SUDESTE BONAERENSE. Las causas se deben a muy buenos aportes de humedad atmosférica y la continuidad de los mecanismos dinámicos atmosféricos para disparar eventos de lluvias. Entramos decididamente en un AÑO NIÑO pero debemos tener presente que sus efectos sobre todo el sur de la Provincia de Bs. As. no es determinante, por ello debemos mirar con atención la situación en el Atlántico Sur para la entrada de flujos de humedad del este.