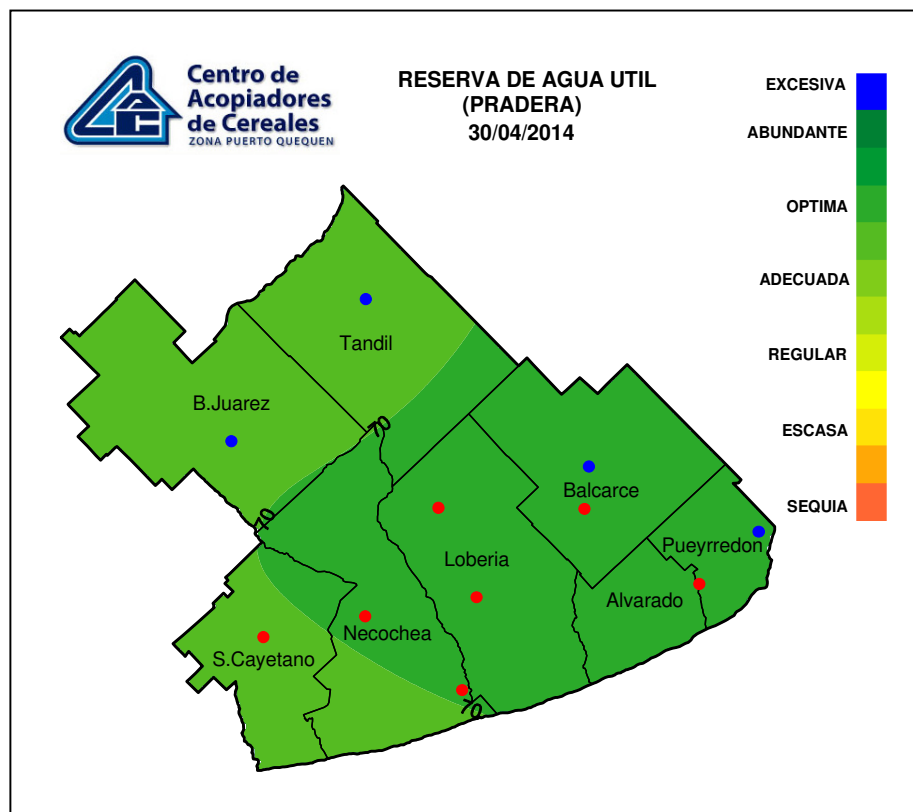


**SEGUIMIENTO SEMANAL DE RESERVAS DE AGUA EN EL SUELO**  
**Y ESCENARIOS CLIMATICOS A MEDIANO PLAZO**

**INFORME NUMERO: 244**

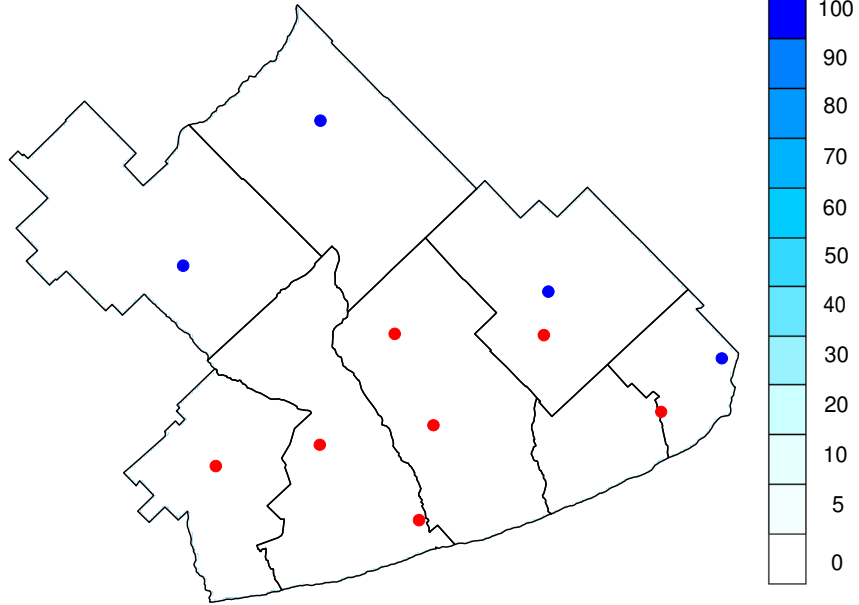
**FECHA: 30/04/2014**

La terna de mapas que se muestra a continuación constituye el producto climático semanal de seguimiento de agua en el suelo para el área de influencia del Centro de Acopiadores Zona Puerto Quequen. Se incluyen en la confección del presente informe los datos provistos por los 7 Monitores Agrometeorológicos Automáticos que conforman una red propietaria en la región que sumados a la información pública e histórica actualmente disponible permiten un análisis de excelente detalle en la información suministrada.

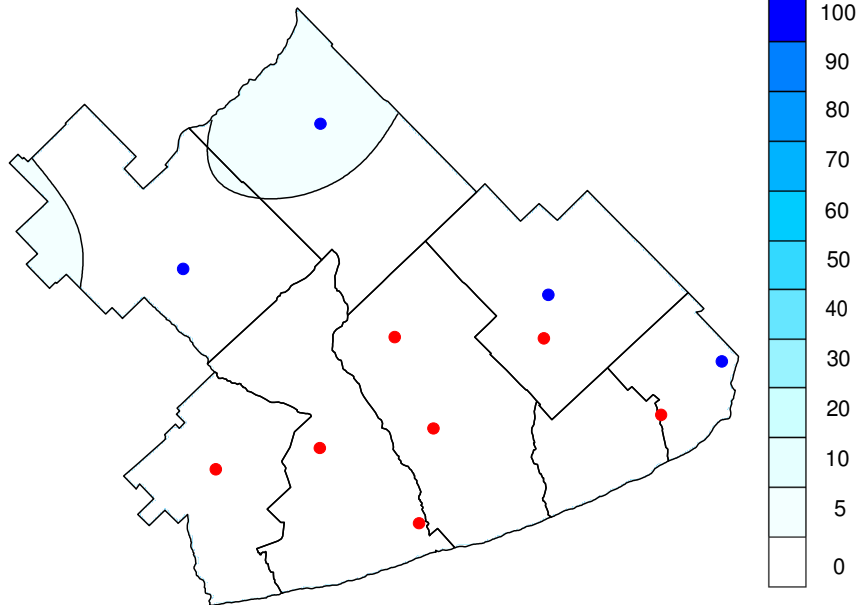




**PRECIPITACION FALTANTE  
PARA HUMEDAD OPTIMA  
(PRADERA)**  
30/04/2014



**PRECIPITACION NECESARIA  
PARA HUMEDAD OPTIMA  
(PROXIMOS 15 DIAS)**  
30/04/2014



El agua faltante representa “lo que debió haber llovido para tener reservas adecuadas” y la necesaria “la que deberíamos recibir en los próximos 15 días para obtener reservas adecuadas.

**Comentario:**

**Excelentes condiciones hídricas en toda la región. La semana que comienza no tendrá una oferta de agua importante dado que los sistemas precipitantes se instalaran en el centro y norte de Argentina, por lo tanto seguirán buenas las condiciones de trabajo de campo y en caso de tener una provisión normal de lluvias hasta la siembra de la fina el arranque de la campaña 14/15 será adecuada**