Centro de Acopiadores de Cereales
ZONA PUERTO QUEQUEN

SEGUIMIENTO SEMANAL DE RESERVAS DE AGUA EN EL SUELO Y ESCENARIOS CLIMATICOS A MEDIANO PLAZO

INFORME NUMERO: 240 **FECHA: 02/04/2014**

La terna de mapas que se muestra a continuación constituye el producto climático semanal de seguimiento de agua en el suelo para el área de influencia del Centro de Acopiadores Zona Puerto Quequen. Se incluyen en la confección del presente informe los datos provistos por los 7 Monitores Agrometeorológicos Automáticos que conforman una red propietaria en la región que sumados a la información publica e histórica actualmente disponible permiten un análisis de excelente detalle en la información suministrada.

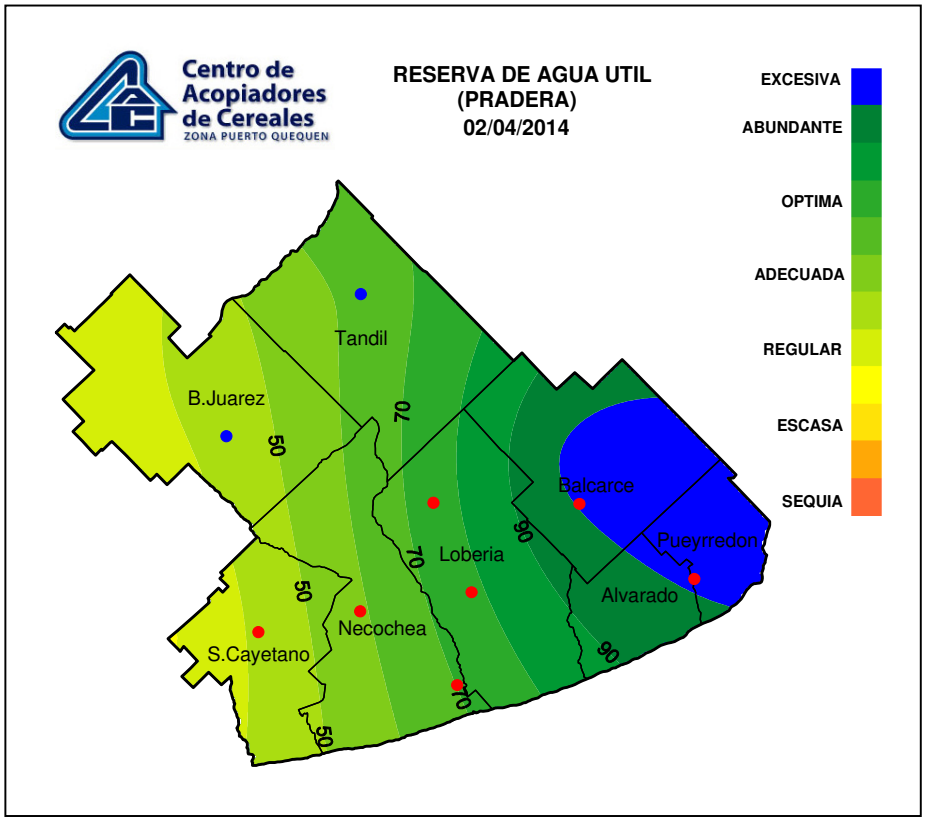

Centro de Acopiadores de Cereales
ZONA PUERTO QUEQUEN

PRECIPITACION FALTANTE PARA HUMEDAD OPTIMA (PRADERA)

02/04/2014

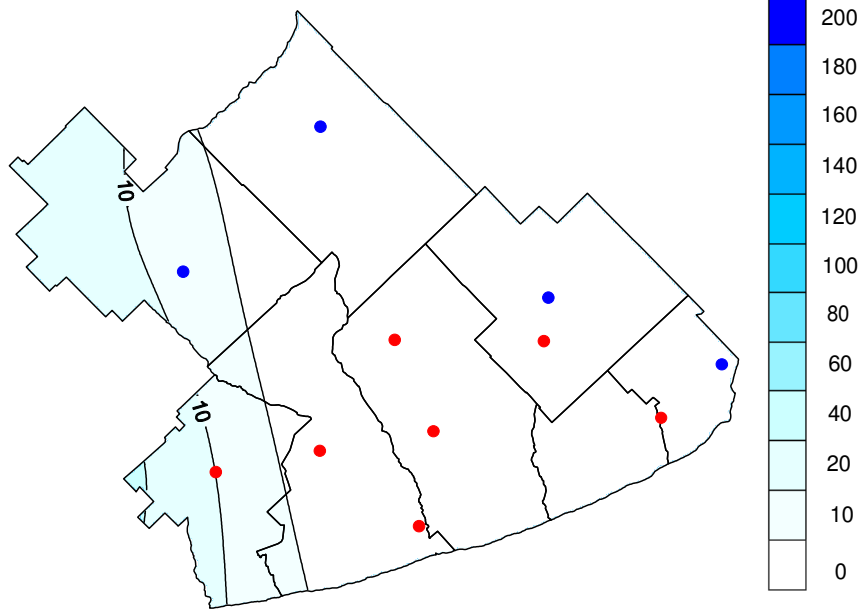

Centro de Acopiadores de Cereales
ZONA PUERTO QUEQUEN

PRECIPITACION NECESARIA PARA HUMEDAD OPTIMA (PROXIMOS 15 DIAS)

02/04/2014

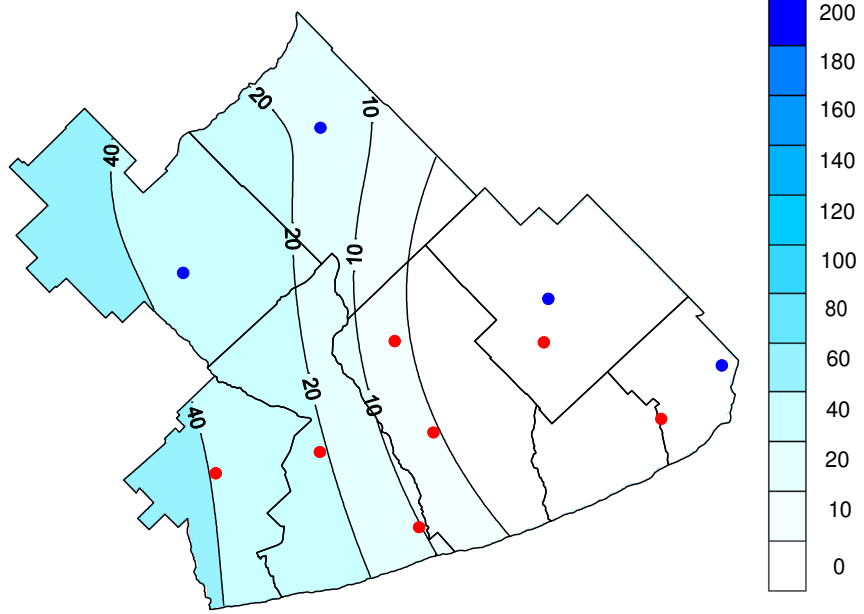

El agua faltante representa “lo que debió haber llovido para tener reservas adecuadas” y la necesaria “la que deberíamos recibir en los próximos 15 días para obtener reservas adecuadas.

Comentario:

Las lluvias de la semana que dejamos atrás fueron muy significativas en los Partidos del este de la región de estudio, dejando a Balcarce y Pueyrredón con excesos tal como se muestran en el mapa. Presentamos en un anexo las LLUVIAS EN LA REGION PAMPEANA DEL MES DE MARZO PASADO, donde puede verse que toda la Provincia de Buenos Aires superó los valores medios y más hacia el norte (Santa Fe y Entre Ríos) los valores también fueron muy importantes. Los episodios de lluvias en las próximas semanas se sucederán dentro de rango normales, terminando una campaña que mantuvo muy buenas reservas de humedad de suelo excepto en una región bien al oeste y durante los meses de diciembre y enero. No hubo inconvenientes con las marchas térmicas.